










Rifugio Prabello (1.202 m) – Sasso Gordona (1.410 m)

Cabbio—Valle di Muggio (CH)

Difficoltà:	 Altitudine	 Dislivello	 Tempo stimato	 Cartografia
 E/EE	min. 670 m / max. 1.410 m	850 m ca.	Totale h 7:00 ca.	
 Partenza	 Ritrovo partenza	 Viaggio	 Rimborso per auto	
ore 7:00	Parcheggio C.so Europa—Somma Lombardo (ex-Carrefour)	105 km A/R	21,00 EUR	

Coordinatori: *Lucia Parachini* ☎ 347 889 7080 — *Valter Roncolato* ☎ 347 940 8168 — *Paola Zuliani* ☎ 339 276 6481

Descrizione dell'escursione



Il Sasso Gordona, detto anche “il Cervino della Valle d’Intelvi”, a dispetto della modesta altitudine, è una cima di tutto rispetto che offre un panorama affascinante sulle cime che contornano il Lago di Como; sulle sue pendici, in primavera, si può ammirare la splendida Peonia selvatica anche detta “Rosa del Sasso”. L’escursione che proponiamo, dello sviluppo di circa 14,0 km, parte da Cabbio, in territorio svizzero.

Percorso: dal parcheggio del piccolo paese di Cabbio (CH), a quota 670 m circa, dopo un breve tratto su strada asfaltata, si seguono le indicazioni per il **Rifugio Prabello**; il percorso, parte con pendenze medie e mai troppo impegnative e piano piano la larghezza del sentiero tende a diminuire ed ad inoltrarsi nei boschi, con pendenze più lievi, sino ad incontrare un bivio che si supera seguendo sempre le indicazioni per il rifugio; da questo punto il tracciato diventa abbastanza impegnativo, con brevi tratti di pendenza marcata, si transita presso la cima del **Poncione di Cabbio** (1.263 m) poi, affrontando un tratto di brevi sali e scendi alternati da momenti pianeggianti, si arriva sui bellissimi prati, nei pressi del **Rifugio Prabello** (1.202 m) al cospetto delle pendici del Sasso Gordona; dal Rifugio si prosegue verso la cima del Sasso Gordona: è il tratto più impegnativo dell’intera escursione per la presenza di alcuni tratti ripidi e attrezzati con catene che richiedono attenzione e prudenza; giunti in cima al **Sasso Gordona** (1.410 m), se il tempo lo permette, si può godere di un panorama mozzafiato a 360 gradi. Si ripercorre, a ritroso, il sentiero in direzione del Rifugio Prabello per poi affrontare su facile sentiero il rientro verso le auto.

Difficoltà: l’escursione non presenta particolari difficoltà; è necessaria costante attenzione e prudenza per il superamento dei tratti di sentiero particolarmente ripidi e attrezzati con catene.

Viaggio: dal parcheggio del C.so Europa si raggiunge il valico del Gaggiolo; si prosegue in territorio svizzero verso Stabio, raggiungendo Morbio Superiore, quindi, verso Breggia ed infine Cabbio.



Iscrizioni in Sede CAI Somma o telefonicamente (anche messaggio WhatsApp) **al/ai coordinatore/i entro il Venerdì precedente l’escursione**

- ⇒ **Per i Soci CAI:** comunicazione nominativo e recapito telefonico
- ⇒ **Per i NON Soci CAI:** comunicazione nominativo (nome e cognome) e data di nascita per emissione polizza assicurazione giornaliera obbligatoria (costo 12,95 EUR/persona); recapito telefonico o indirizzo email per eventuali comunicazioni

L’escursione sarà condotta in accordo al **“Regolamento Escursioni”** sezionale